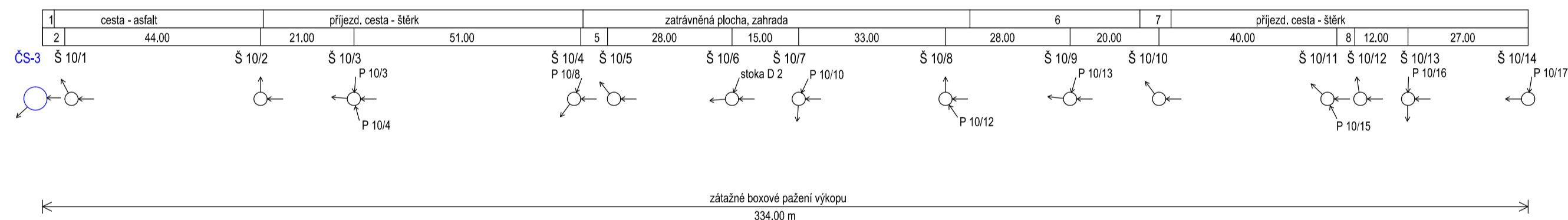
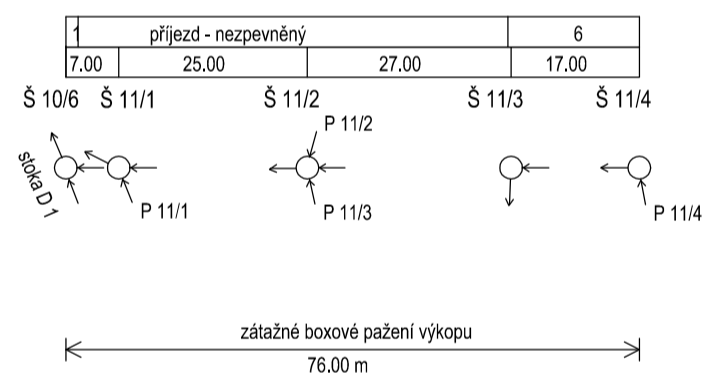
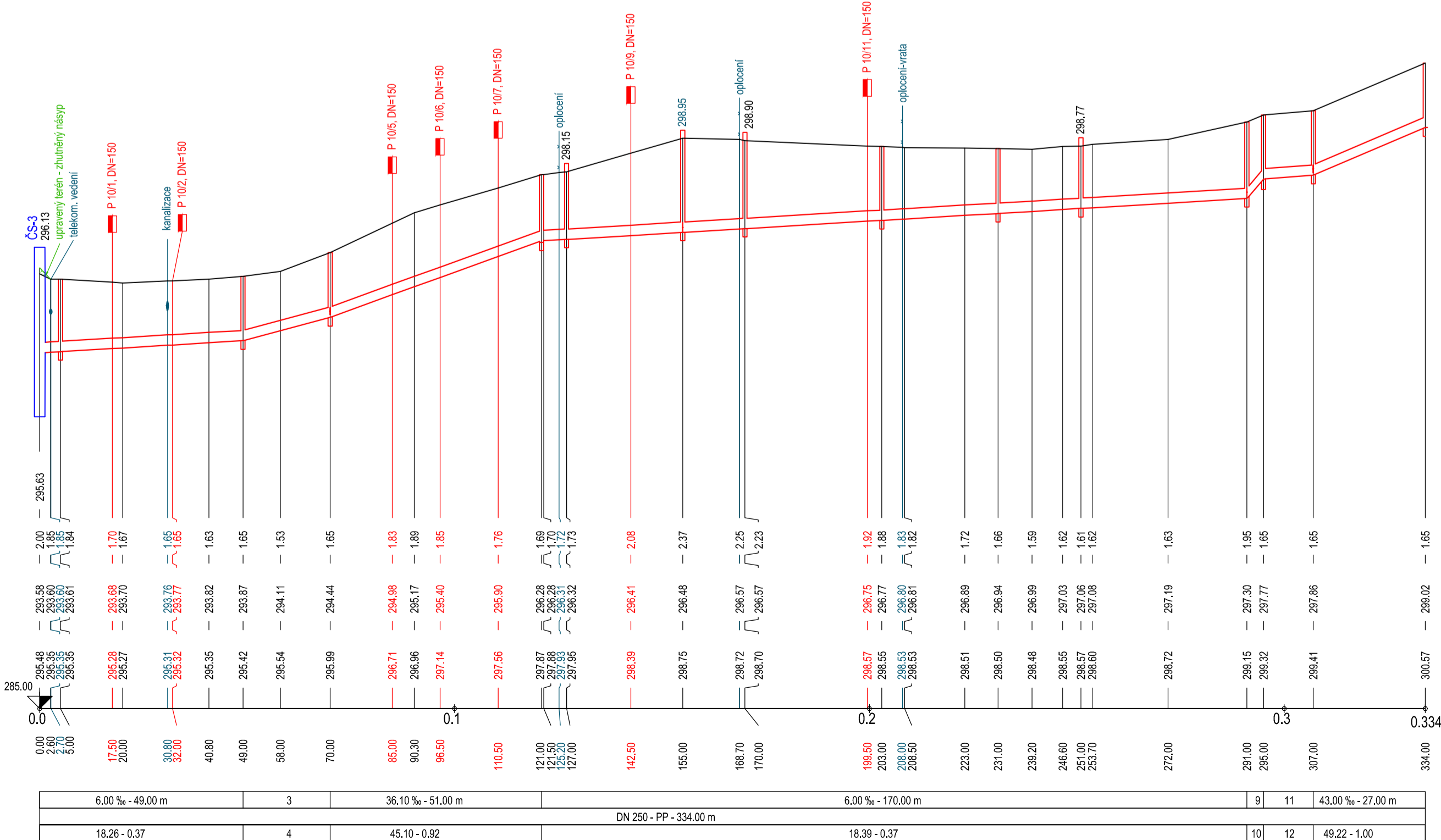


POVRCH ÚZEMÍ
VZDÁLENOST ŠACHET (m)
NÁZVY ŠACHET

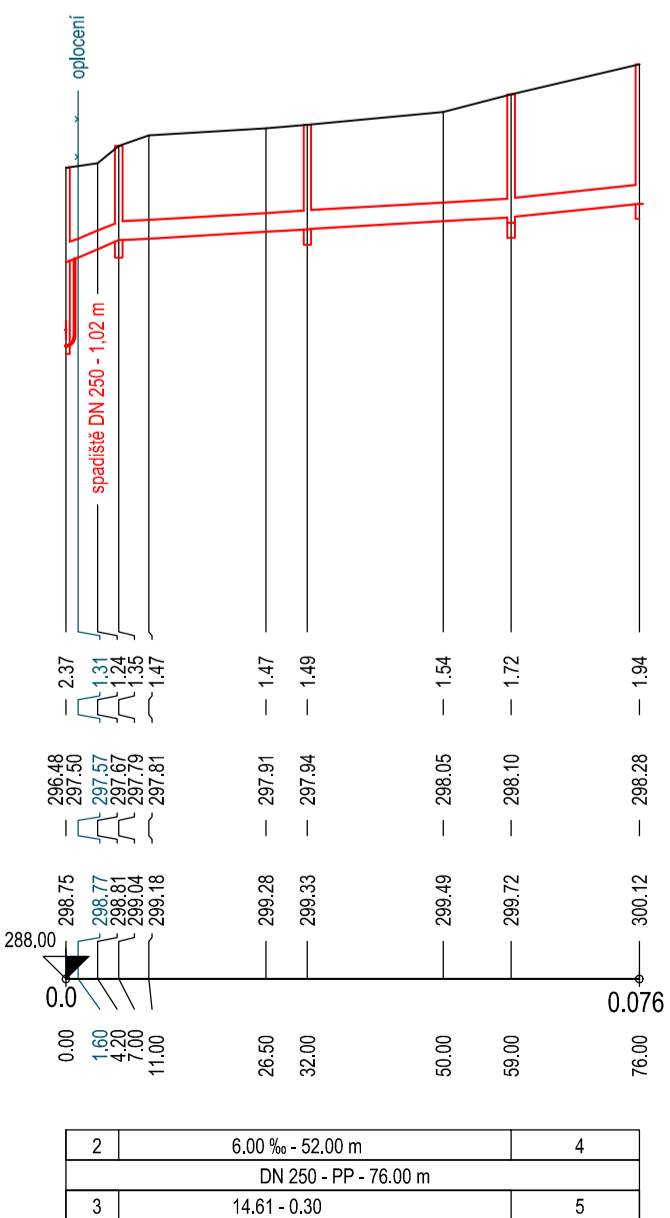


Podélný profil

MĚŘÍTKO 1:1000 / 1:100



Stoka D 2



LEGENDA:

- LEGENDA:
1) zatravněná plocha
2) 41.40 ‰ - 7.00 m
3) 38.52 - 0.78
4) 10.60 ‰ - 17.00 m
5) 19.47 - 0.40
6) cesta - zpev.šterk

PODZEMNÍ VEDENÍ A ZAŘÍZENÍ INŽENÝRSKÝCH SÍTÍ JSOU ZAKRESLENY ORIENTAČNĚ A NESLOUŽÍ JAKO VYTÝČOVACÍ VÝKRES PRO REALIZACI STAVBY. PŘED ZAŘÁZENÍM STAVBY MUSÍ BYT AKTUÁLNĚ OVĚŘENA JEJICH EXISTENCE, VYTÝČENÍ A VYZNAČENÍ NA TERÉNU PODLE PLATNÝCH PŘEDPISŮ V SOUČINNOSTI S PŘÍSLUŠNÝMI SPRÁVCÍ PRŮKRYJÍ A SOUBĚHŮ KANALIZACE S PODZEMNÍM VEDENÍM MUSÍ BYT DOORZENA NEJMÉNĚ DOVOLENÁ SVISLÁ A VODOROVNÁ VZDÁLENOST DLE ČSN 73 6005.

HAUSING s. r. o. <small>739 98 Mošty u Jablunkova, Mošty u Jablunkova 275</small>				 <small>Mošty u Jablunkova 275</small>	
VYPRACOVAL	MILOŠ KOPECKÝ 	PROJEKTANT	ing. VÁCLAV KOPECKÝ		
MÍSTO STAVBY	LUČINA	KRAJ	MORAVSKOSLEZSKÝ		
INVESTOR	OBEC LUČINA			T. KONTR. ing.	VÁCLAV KOPECKÝ
AKCE:				DATUM	11/2013
<p><u>LUČINA - DOSTAVBA KANALIZAČNÍ SÍTĚ</u></p> <p><u>LOKALITA ČOV - HRÁZ</u></p> <p><u>1. ETAPA</u></p>				STUPEŇ	TDW
				ČÍSLO ZAKÁZKY	07003.1-3
				MĚŘÍTKO	1: 1000/100
				SO/PS	-
				FORMÁT	
PŘÍLOHA:	PODÉLNÝ PROFIL STOKY D 1, D 2			ČÍSLO PŘÍLOHY	D.12-3.07